

Váš dopis zn.: **elektronické podání**
Ze dne: **09.04.2024**
Naše zna ka: **MOVOZAD27494**
Vy izuje: **Ing. Jitka Kotyzová**
Telefon: **[REDACTED]**
E-mail: **[REDACTED]**
Datum: **09.04.2024**

Adresa žadatele:
GAVLAS, spol. s r.o.
Politických v z 1272/21
110 00 Praha

Informace o existenci sítí provozovaných společností

Moravská vodárenská, a.s., region Olomouc

Tato poskytnutá informace má pouze informativní charakter a nenahrazuje stanovisko i vyjádření společnosti Moravská vodárenská, a.s. k případné stavební i jiné inosti žadatele a není ji možno použít pro jakýkoliv stupeň územního ani stavebního řízení.

Ú el informace:	Existence sítí		
Lokaliza ní údaje:	Okres:	Olomouc	
	Obec:	Olomouc	
	Katastrální území, parcelní íslo:	Olomouc-m sto, 632 stavební	
Zájmové území:	Vymezeno v situaci uvedené v příloze*		
Kontaktní osoba:	[REDACTED]		
Kontaktní údaje: tel., e-mail	[REDACTED]		
Platnost informace:	Jeden rok ode dne vyhotovení		

Ve Vámi vymezeném zájmovém území se ke dni vyhotovení této informace

nachází

sít v provozování společností Moravská vodárenská, a.s. a jejich ochranná pásma.

P ípadná existence vodovodních a kanaliza níh p ípojek není sou ástí poskytnuté informace, společnost Moravská vodárenská, a.s. není jejich vlastníkem a ani provozovatelem (viz §3 odstavec 3 zákona . 274/2001 Sb., o vodovodech a kanalizacích pro veřejnou potřebu, v platném zn íní).

Zakresleny jsou pravd podobné p íb hy sítí, které nelze použít pro návaznou výstavbu, pokud nebude jejich správnost ov ena m ením p ed zahájením stavebních prací.

Zájmové území spadá do p sobnosti regionu Olomouc.

- kontaktní místo, adresa, mapa, otevírací doba, rezervace sch zky
<http://www.smv.cz/zakaznici/kontakty-pro-zakazniky/kontaktni-mista-spolecnosti/>
- v p ípad požadavku na výdej dat v elektronickém formátu využijte program Žádosti o poskytnutí dat DGN
- napojení na vodovodní síť <http://www.smv.cz/sluzby/napojeni-na-vodovodni-sit/>
- napojení na kanaliza ní síť <http://www.smv.cz/sluzby/napojeni-na-kanalizacni-sit/>
- vyjádření - stanovisko k projektové dokumentaci (k územnímu řízení, stav. povolení, ohlášení apod.)
<http://www.smv.cz/sluzby/vyjadreni/>

Ing. Jitka Kotyzová
specialista-operátor GIS

MORAVSKÁ VODÁRENSKÁ, a.s.
Tovární 41.779 00 Olomouc

www.smv.cz

Následnou žádost o poskytnutí dat DGN k této žádosti vytvo íte [zde](#).

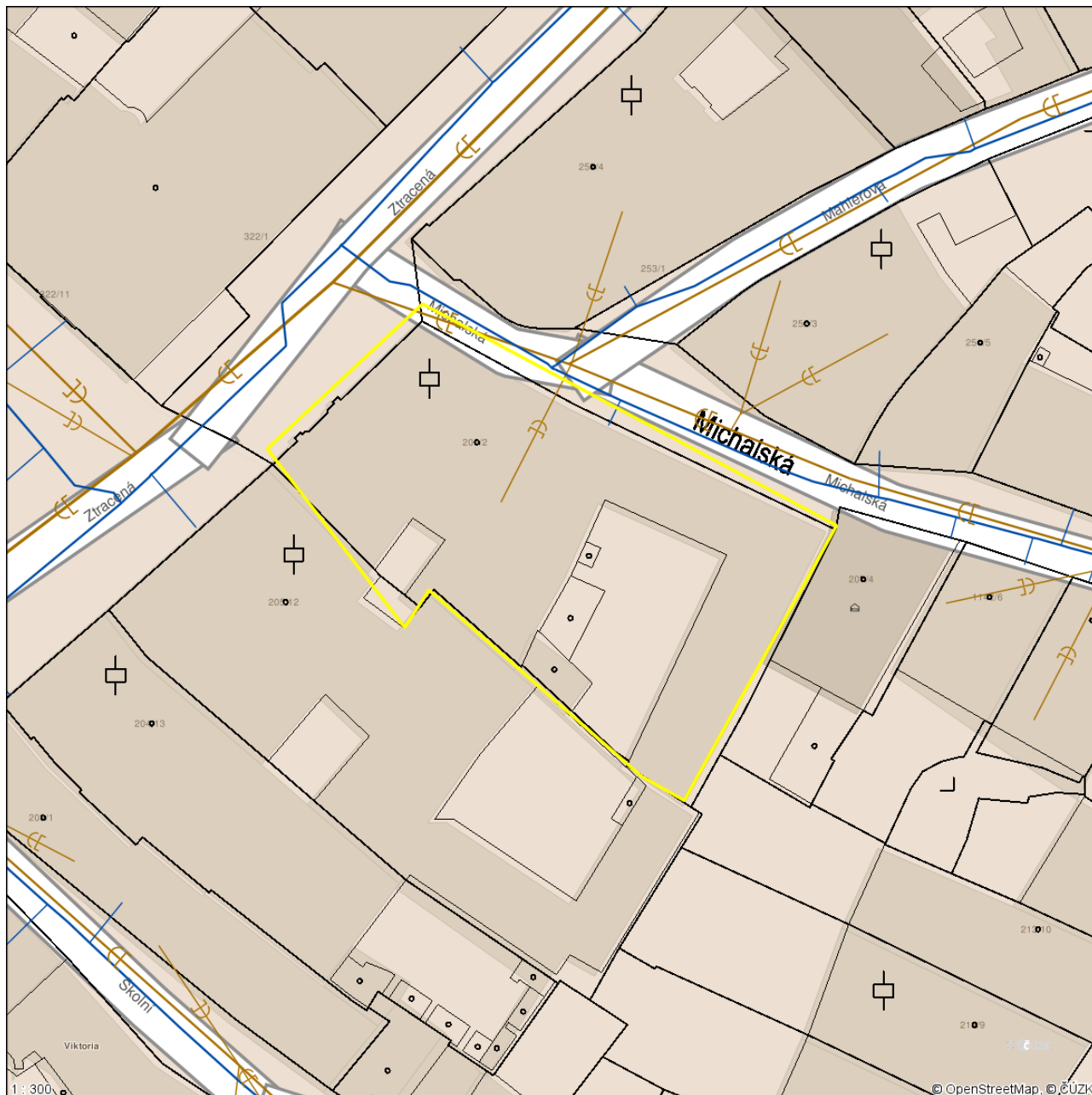
Následnou žádost o poskytnutí dat PDF k této žádosti vytvo íte [zde](#).














*P íloha: situace zájmového území

P íloha k žádosti o poskytnutí informace ze dne: **09.04.2024**

Naše zna ka: **MOVOZAD27494**

Situace zájmového území



- | | | | |
|---|--|---|--|
|  Úsek vodovodní přípojky |  Úsek kanalizační stoky : dešťová |  Úsek kanalizační přípojky : dešťová |  Ochranné pásmo : I. stupeň |
|  Úsek vodovodního řádu |  Úsek kanalizační stoky : splašková |  Úsek kanalizační přípojky : splašková |  Ochranné pásmo : II. stupeň |
|  Linie elektro |  Úsek kanalizační stoky : jednotná |  Úsek kanalizační přípojky : jednotná |  Ochranné pásmo : III. stupeň |
| | | |  Ostatní |
| | | |  Vámi vymezená oblast |