

č.j. V-10491/2008-707-2

Sbírka listin
SMLOUVA O ZŘÍZENÍ VĚCNÉHO BŘEMENE
č. PVS 197/08/VB



MHMPXORGYL1E

ZVB/23/02/005096/2008
stejnopis č.2

Níže uvedeného dne v Praze uzavřely smluvní strany

1. Metrostav Krutec s.r.o.

se sídlem Praha 8, Zenklova 2245/29, PSČ 180 00

IČ: 257 99 690

jednající jednatelem Ing. Petrem Pujmanem,

zapsaná v obchodním rejstříku vedeném Městským soudem v Praze, oddíl C, vložka 71359

(dále jen **povinný**)

a

2. Hlavní město Praha

se sídlem Praha 1, Mariánské nám. 2, PSČ 110 01

IČ: 00064581

zastoupené na základě plné moci ze dne 12.10.2006

Pražskou vodohospodářskou společností a.s.

se sídlem Praha 1, Malá Strana, Cihelná 4, čp. 548, PSČ 118 00

IČ: 25656112

zastoupenou generálním ředitelem Mgr. Otakarem Novotným

zapsanou v obchodním rejstříku vedeném Městským soudem v Praze, oddíl B, vložka 5290

(dále jen **oprávněný**)

podle § 151n a násl. zákona č. 40/1964 Sb., občanského zákoníku, v platném znění a v návaznosti na ustanovení zákona č. 274/2001 Sb., o vodovodech a kanalizacích pro veřejnou potřebu a o změně některých zákonů, tuto

smlouvu o zřízení věcného břemene:

I.

Povinný je na základě Kupní smlouvy ze dne 25.10.1999, právní účinky vkladu dne 16.11.1999 a Kupní smlouvy ze dne 28.5.2002, právní účinky vkladu dne 29.8.2002 a v souladu s geometrickým plánem č. 583-107/2002, zhotoveným Ing. M. Moresovou dne 19.12.2002 pod č. 340/2002, potvrzeným příslušným Katastrálním úřadem Praha – město dne 6.1.2003 pod č. 18-2003, výlučným vlastníkem pozemku parc. č. **62/2**, obec **Praha**, zapsaného u Katastrálního úřadu pro hlavní město Prahu, Katastrální pracoviště Praha, na listu vlastnictví LV č. 3333, pro katastrální území **Vokovice** (dále jen **dotčený pozemek**).

II.

Oprávněný je vlastníkem níže uvedeného vodního díla, umístěného mimo jiné na dotčeném pozemku (dále jen **vodní dílo**):

- *vodovod pro veřejnou potřebu DN 100,*
- *dešť'ová kanalizace pro veřejnou potřebu DN 300,*
- *splašková kanalizace pro veřejnou potřebu DN 300,*
- *přečerpávací stanice splaškových odpadních vod,*
- *přepad z přečerpávací stanice DN 250,*
- *výtlač z přečerpávací stanice D 160*

Toto vodní dílo bylo vybudováno povinným v rámci stavby "Rodinné a bytové domy Na Krutci – I. a II. etapa", v Praze 6.

III.

Povinný zřizuje touto smlouvou ve prospěch oprávněného věcné břemeno umístění vodního díla na dotčeném pozemku a vstupu a vjezdu na tento pozemek za účelem provádění údržby, oprav a rekonstrukcí a odstraňování havárií a věcné břemeno neprovedení staveb a neosázení trvalými porosty, spočívající v povinnosti povinného:

- Strpět na dotčeném pozemku umístění vodního díla specifikovaného v článku II. této smlouvy.
- Strpět vstup a vjezd oprávněného, jím stanoveného správce a provozovatele a jejich dodavatelů na dotčený pozemek za účelem provádění údržby, oprav a rekonstrukcí a odstraňování havárií na uvedeném vodním díle.
Právo podle tohoto odstavce musí být ze strany oprávněného a jím pověřených osob vykonáváno tak, aby bylo co nejméně zasahováno do práv vlastníka pozemku.
Za tím účelem je oprávněný povinen svůj vstup a vjezd na dotčený pozemek povinnému předem oznámit, mimo případ havárie a po skončení prací uvést pozemek na své náklady do předchozího stavu, pokud se s povinným nedohodne jinak.
- Neprovádět na pozemku v místech dotčených předmětným vodním dílem a v jeho manipulačním pruhu v rozsahu *1,5 m* na každou stranu od vnějšího líce stěny potrubí nebo kanalizační stoky jakoukoliv stavební nebo jinou činnost, která by omezila přístup k tomuto vodnímu dílu nebo která by mohla ohrozit jeho technický stav nebo plynulé provozování. U kanalizačních stok o průměru nad 200 mm, jejichž dno je uloženo v hloubce větší než 2,5 m pod upraveným povrchem, je rozsah manipulačního pruhu *2,5 m* na každou stranu od vnějšího líce stěny potrubí.
- Neosazovat v místech dotčených předmětným vodním dílem a v jeho manipulačním pruhu pozemek trvalými porosty.

Oprávněný práva a povinnosti odpovídající zřizovanému věcnému břemeni přijímá.

IV.

Věcné břemeno se zřizuje bezplatně na dobu neurčitou.

V.

Práva a povinnosti ze zřizovaného věcného břemene přecházejí na každého dalšího vlastníka dotčeného pozemku.

VI.

Rozsah omezení dotčeného pozemku zřizovaným věcným břemenem je vyznačen v geometrickém plánu č. 964-17/2005, potvrzeném Katastrálním úřadem pro hlavní město Prahu, Katastrální pracoviště Praha, dne 1.12.2007 pod číslem 5004/2007, který jako příloha tvoří nedílnou součást této smlouvy.

VII.

Právo odpovídající věcnému břemeni nabude oprávněný vkladem do katastru nemovitostí. Návrh na povolení vkladu včetně správního poplatku zajistí na své náklady oprávněný.

VIII.

Změny obsahu této smlouvy jsou možné pouze písemnou formou na základě dohody smluvních stran.


Tato smlouva je vyhotovena v 7 stejnopisech, z nichž povinný obdrží 1 vyhotovení, oprávněný 2 vyhotovení (HMP a PVS) a ostatní v počtu 4 budou oprávněným zaslány na Katastrální úřad pro hlavní město Prahu, Katastrální pracoviště Praha, se žádostí o zápis práv odpovídajících věcnému břemeni.

Strany shodně prohlašují, že tato smlouva odpovídá jejich svobodné a vážné vůli, nebyla učiněna v tísní za nápadně nevýhodných podmínek a na důkaz toho připojují své podpisy.

V Praze dne 19 -02- 2008

V Praze dne 20 -02- 2008

za povinného:



za oprávněného:



Ing. Petr Pujman

jednatel

Metrostav Krutec s.r.o.

Metrostav Krutec s.r.o.
180 00 Praha 8, Zenklova 2245/29
IČ: 25 79 96 90
- 2 -

Mgr. Otakar Novotný

generální ředitel

Pražská vodohospodářská společnost a.s.



PRAŽSKÁ
VODOHOSPODÁŘSKÁ
SPOLEČNOST a.s.

Cihelná 4/548, 118 00 Praha 1
IČ: 25656112, DIČ: CZ25656112
Tel.: 251 170 111 -002.

VÝKAZ DOSAVADNÍHO A NOVÉHO STAVU ÚDAJŮ KATASTRU NEMOVITOSTÍ

Dosavadní stav				Nový stav										
Označení pozemku parc. číslem	Výměra parcely		Druh pozemku	Označení pozemku parc. číslem	Výměra parcely		Druh pozemku	Typ stavby	Způsob využití	Způsob využití	Porovnání se stavem evidence právních vztahů			
	ha	m ²	Způsob využití		ha	m ²	Způsob využití	Způsob využití	určen	výměr	Díl přechází z pozemku označeného v katastru nemovitostí	dřívejší poz. evidenci	Číslo listu vlastnictví	Výměra dílu
62/2												62/2	3333	



Oprávněný : hl.m.Praha zastoupené Pražskou vodohospodářskou společností a.s., příslušný provozovatel.

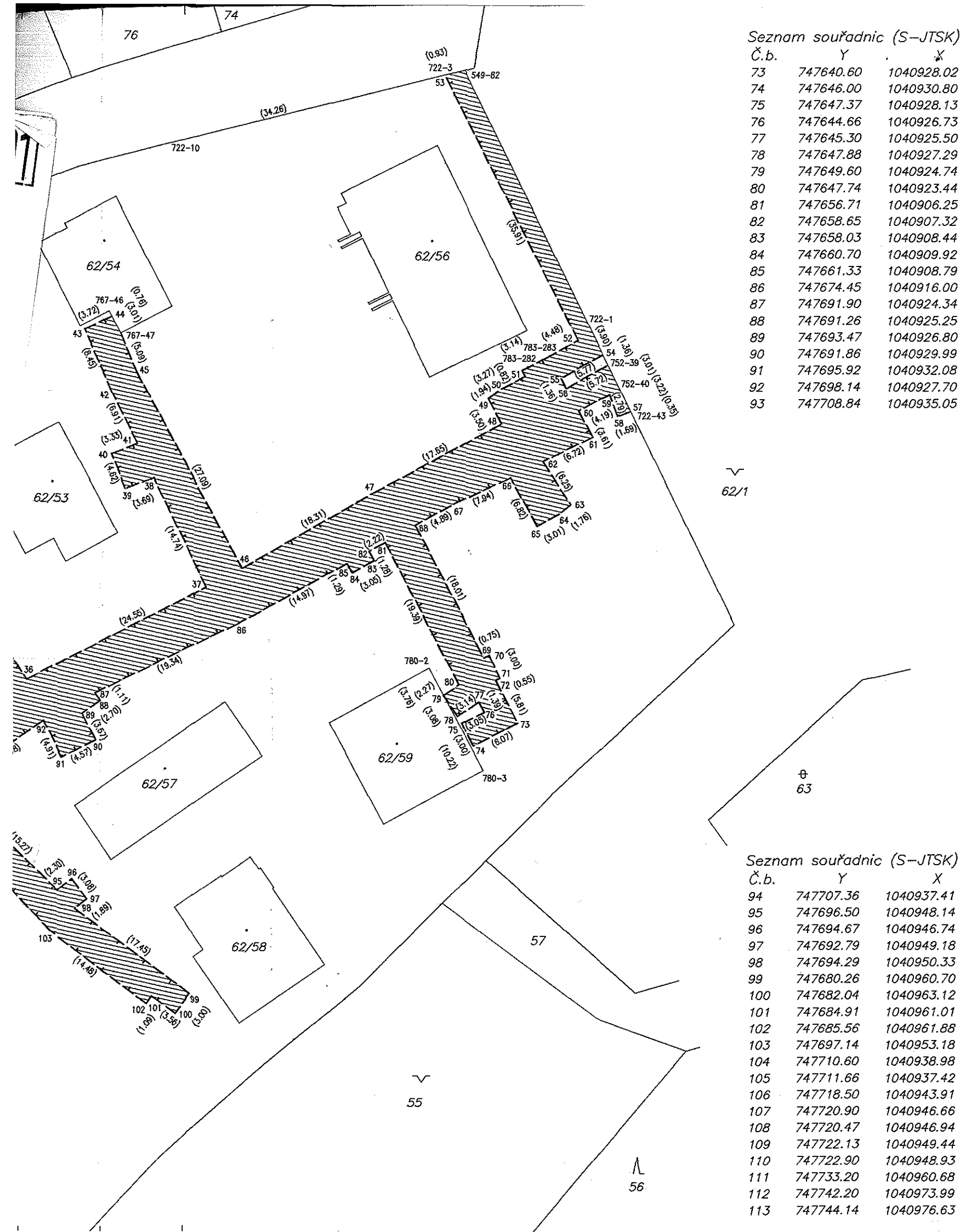
Druh věcného břemene : právo chůze a jízdy za účelem odstranění haváří, opravy a rekonstrukce předmětné kanalizace a vodovodu, právo správy a údržby předmětné kanalizace a vodovodu dle smlouvy o zřízení věcného břemene

Seznam souřadnic (S-JTSK)

Číslo bodu	Y	X	Č.b.	Y	X	Č.b.	Y	X
549-82	747647.19	1040849.24	13	747735.58	1040954.95	43	747693.26	1040880.36
722-1	747632.10	1040880.10	14	747722.58	1040940.04	44	747689.87	1040878.83
722-3	747648.68	1040849.60	15	747739.01	1040923.57	45	747686.84	1040885.51
722-10	747682.86	1040857.94	16	747740.87	1040925.27	46	747674.03	1040909.38
722-37	747748.55	1040974.41	17	747742.15	1040924.95	47	747658.14	1040900.28
722-38	747785.43	1040957.31	18	747744.35	1040922.81	48	747642.61	1040891.90
722-43	747626.90	1040890.74	19	747742.09	1040920.48	49	747644.28	1040888.82
752-39	747629.79	1040884.83	20	747745.21	1040917.35	50	747642.66	1040887.75
752-40	747628.47	1040887.53	21	747748.57	1040913.69	51	747639.77	1040886.22
767-30	747719.25	1040893.82	22	747746.36	1040911.66	52	747633.43	1040881.89
767-46	747690.21	1040878.15	23	747744.92	1040911.54	53	747649.58	1040849.82
767-47	747688.84	1040880.83	24	747741.50	1040915.35	54	747630.39	1040883.61
767-51	747720.75	1040891.20	25	747719.67	1040936.89	55	747635.40	1040886.47
780-2	747651.38	1040921.43	26	747713.96	1040931.44	56	747634.76	1040887.67
780-3	747644.75	1040933.74	27	747703.56	1040924.68	57	747627.06	1040890.43
781-111	747742.63	1040977.39	28	747715.74	1040906.53	58	747628.64	1040891.02
783-282	747640.15	1040885.49	29	747719.05	1040908.36	59	747629.61	1040888.40
783-283	747637.37	1040884.03	30	747720.50	1040905.73	60	747633.30	1040890.39
1	747749.32	1040974.05	31	747720.22	1040904.50	61	747631.60	1040893.57
2	747738.67	1040959.07	32	747717.99	1040903.19	62	747637.65	1040896.50
3	747758.96	1040944.41	33	747723.99	1040893.95	63	747634.25	1040901.75
4	747760.87	1040946.82	34	747720.48	1040891.67	64	747635.62	1040902.85
5	747763.22	1040944.95	35	747715.63	1040898.67	65	747638.23	1040904.34
6	747763.46	1040944.04	36	747700.23	1040922.70	66	747641.61	1040898.42
7	747762.25	1040942.10	37	747678.32	1040911.63	67	747648.75	1040901.89
8	747764.77	1040940.35	38	747684.77	1040898.38	68	747653.04	1040904.24
9	747769.91	1040937.03	39	747688.21	1040899.72	69	747644.69	1040920.20
10	747769.92	1040935.64	40	747689.89	1040895.42	70	747644.00	1040919.90
11	747768.42	1040933.04	41	747686.77	1040894.27	71	747642.80	1040922.65
12	747763.36	1040935.96	42	747689.79	1040888.06	72	747643.30	1040922.87

Dělit nebo scelovat pozemky lze jen na základě územního rozhodnutí, pokud podmínky pro ně nejsou stanoveny jiným rozhodnutím nebo opatřením.

<p style="text-align: center;">GEOMETRICKÝ PLÁN pro vymezení rozsahu věcného břemene k části pozemku</p> <p>Vyhotovil: GSK, spol.s r.o. Kouřimská 6 130 00 Praha 3 gsk@volny.cz</p> <p>Číslo plánu: 964-17/2005</p> <p>Okres: Praha</p> <p>Obec: Praha</p> <p>Katastrální území: Vokovice</p> <p>Mapový list: Praha 9-0/24 (120)</p> <p>Kód způsobu určení výměr je určen podle § 77 odst. 2 vyhlášky č. 26/2007 Sb.</p> <p>Dosavadním vlastníkům pozemků byla poskytnuta možnost seznámit se v terénu s průběhem navrhovaných nových hranic, které byly označeny předepsaným způsobem:</p>	<p>Náležitostmi a přesností odpovídá právním předpisům.</p> <div style="text-align: center;">  </div> <p>Geometrický plán ověřil úředně oprávněný zeměměřičský inženýr:</p> <p style="text-align: center;">Ing. Jan Klíma</p> <p>Dne: 6.11.2007 Číslo: 301/2007</p> <p>Úředně oprávněný zeměměřičský inženýr odpovídá za odbornou úroveň geometrického plánu, za dosažení předepsané přesnosti a za správnost a úplnost náležitostí podle právních předpisů.</p>	<p>Katastrální úřad, katastrální pracoviště souhlasí s označením parcel.</p> <div style="text-align: center;">  </div> <p>Souhlas katastrálního úřadu, katastrálního pracoviště potvrdil:</p> <p style="text-align: center;">Ing. Ludmila Hozová</p> <p>Dne: -1-12-2007 Číslo: 5004/2007</p> <p>Jeden výtisk geometrického plánu a předepsané přílohy jsou uloženy u katastrálního úřadu, katastrálního pracoviště.</p>
--	---	---



Seznam souřadnic (S-JTSK)

Č.b.	Y	X
73	747640.60	1040928.02
74	747646.00	1040930.80
75	747647.37	1040928.13
76	747644.66	1040926.73
77	747645.30	1040925.50
78	747647.88	1040927.29
79	747649.60	1040924.74
80	747647.74	1040923.44
81	747656.71	1040906.25
82	747658.65	1040907.32
83	747658.03	1040908.44
84	747660.70	1040909.92
85	747661.33	1040908.79
86	747674.45	1040916.00
87	747691.90	1040924.34
88	747691.26	1040925.25
89	747693.47	1040926.80
90	747691.86	1040929.99
91	747695.92	1040932.08
92	747698.14	1040927.70
93	747708.84	1040935.05

Seznam souřadnic (S-JTSK)

Č.b.	Y	X
94	747707.36	1040937.41
95	747696.50	1040948.14
96	747694.67	1040946.74
97	747692.79	1040949.18
98	747694.29	1040950.33
99	747680.26	1040960.70
100	747682.04	1040963.12
101	747684.91	1040961.01
102	747685.56	1040961.88
103	747697.14	1040953.18
104	747710.60	1040938.98
105	747711.66	1040937.42
106	747718.50	1040943.91
107	747720.90	1040946.66
108	747720.47	1040946.94
109	747722.13	1040949.44
110	747722.90	1040948.93
111	747733.20	1040960.68
112	747742.20	1040973.99
113	747744.14	1040976.63

VÝKAZ DOSAVADNÍHO A NOVÉHO STAVU ÚDAJŮ KATASTRU NEMOVITOSTÍ

Dosavadní stav				Nový stav				Porovnání se stavem evidence právních vztahů			
Označení pozemku parc. číslem	Výměra parcely		Označení pozemku parc. číslem	Výměra parcely		Druh pozemku	Typ stavby	Způsob určení	Díl přechází z pozemku označeného v katastru nemovitostí dřívejší poz. evidencí		
	ha	m ²		ha	m ²				Číslo listu vlastnictví	Výměra dílu	Označení dílu
62/2									62/2	3333	

Oprávněný : hl.m.Praha zastoupené Pražskou vodohospodářskou společností a.s., příslušný provozovatel.
 Druh věcného břemene : právo chůze a jízdy za účelem odstranění havárie, opravy a rekonstrukce předmětné kanalizace a vodovodu, právo správy a údržby předmětné kanalizace a vodovodu dle smlouvy o zřízení věcného břemene

Seznam souřadnic (S-JTSK)

Číslo bodu	Y	X	Č.b.	Y	X	Č.b.	Y	X
549-82	747647.19	1040849.24	13	747735.58	1040954.95	43	747693.26	1040880.36
722-1	747632.10	1040880.10	14	747722.58	1040940.04	44	747689.87	1040878.83
722-3	747648.68	1040849.60	15	747739.01	1040923.57	45	747686.84	1040885.51
722-10	747682.86	1040857.94	16	747740.87	1040925.27	46	747674.03	1040909.38
722-37	747748.55	1040974.41	17	747742.15	1040924.95	47	747658.14	1040900.28
722-38	747785.43	1040957.31	18	747744.35	1040922.81	48	747642.61	1040891.90
722-43	747626.90	1040890.74	19	747742.09	1040920.48	49	747644.28	1040888.82
752-39	747629.79	1040884.83	20	747745.21	1040917.35	50	747642.66	1040887.75
752-40	747628.47	1040887.53	21	747748.57	1040913.69	51	747639.77	1040886.22
767-30	747719.25	1040893.82	22	747746.36	1040911.66	52	747633.43	1040881.89
767-46	747690.21	1040878.15	23	747744.92	1040911.54	53	747649.58	1040849.82
767-47	747688.84	1040880.83	24	747741.50	1040915.35	54	747630.39	1040883.61
767-51	747720.75	1040891.20	25	747719.67	1040936.89	55	747635.40	1040886.47
780-2	747651.38	1040921.43	26	747713.96	1040931.44	56	747634.76	1040887.67
780-3	747644.75	1040933.74	27	747703.56	1040924.68	57	747627.06	1040890.43
781-111	747742.63	1040977.39	28	747715.74	1040906.53	58	747628.64	1040891.02
783-282	747640.15	1040885.49	29	747719.05	1040908.36	59	747629.61	1040888.40
783-283	747637.37	1040884.03	30	747720.50	1040905.73	60	747633.30	1040890.39
1	747749.32	1040974.05	31	747720.22	1040904.50	61	747631.60	1040893.57
2	747738.67	1040959.07	32	747717.99	1040903.19	62	747637.65	1040896.50
3	747758.96	1040944.41	33	747723.99	1040893.95	63	747634.25	1040901.75
4	747760.87	1040946.82	34	747720.48	1040891.67	64	747635.62	1040902.85
5	747763.22	1040944.95	35	747715.63	1040898.67	65	747638.23	1040904.34
6	747763.46	1040944.04	36	747700.23	1040922.70	66	747641.61	1040898.42
7	747762.25	1040942.10	37	747678.32	1040911.63	67	747648.75	1040901.89
8	747764.77	1040940.35	38	747684.77	1040898.38	68	747653.04	1040904.24
9	747769.91	1040937.03	39	747688.21	1040899.72	69	747644.69	1040920.20
10	747769.92	1040935.64	40	747689.89	1040895.42	70	747644.00	1040919.90
11	747768.42	1040933.04	41	747686.77	1040894.27	71	747642.80	1040922.65
12	747763.36	1040935.96	42	747689.79	1040888.06	72	747643.30	1040922.87

Dělit nebo scelovat pozemky lze jen na základě územního rozhodnutí, pokud podmínky pro ně nejsou stanoveny jiným rozhodnutím nebo opatřením.

GEOMETRICKÝ PLÁN
 pro vymezení rozsahu věcného břemene k části pozemku

Vyhotovil: GSK, spol.s r.o.
 Kouřimská 6
 130 00 Praha 3 gsk@volny.cz

Číslo plánu: 964-17/2005
 Okres: Praha
 Obec: Praha
 Katastrální území: Vokovice

Mapový list: Praha 9-0/24 (120)
 Kód způsobu určení výměr je určen podle § 77 odst. 2 vyhlášky č. 26/2007 Sb.

Dosavadním vlastníkům pozemků byla poskytnuta možnost seznámit se v terénu s průběhem navrhovaných nových hranic, které byly označeny předepsaným způsobem.

Náležitosti a přesnost odpovídá právním předpisům.
 Geometrický plán ověřil úředně oprávněný zeměměřický inženýr:
 Ing. Jan Klíma

Dne: 6.11.2007 Číslo: 301/2007

Úředně oprávněný zeměměřický inženýr odpovídá za odbornou úroveň geometrického plánu, za dosažení předepsané přesnosti a za správnost a úplnost náležitostí podle právních předpisů.

Katastrální úřad, katastrální pracoviště souhlasí s označením parcel.
 Katastrální úřad pro hlavní město Prahu
 Souhlas katastrálního úřadu, katastrálního pracoviště potvrzil:
 Ing. Ludmila Hozová
 - 1 - 12 - 2007
 Číslo: 5004/2007

Jeden vpravený geometrický plán a předepsané přílohy jsou uloženy u katastrálního úřadu, katastrálního pracoviště.



Katastrální úřad pro hlavní město Prahu
Katastrální pracoviště Praha
Vklad práva povolen rozhodnutím
sp.zn.V-.....10491...../2008.....101
Vklad práva zapsán v katastru
nemovitostí dne.....- 8 -04- 2008.....
Právní účinky vkladu vznikly ke dni 27.2.2008

Ivana Blažková
vedoucí právnické oddělení



VÝSTUP VZNIKLÝ PŘEVEDENÍM PÍSEMNOSTI V LISTINNÉ PODOBĚ DO ELEKTRONICKÉ PODOBY

Identifikace: 185546042011

Výstup doslovně souhlasí s listinou uloženou ve sbírce listin katastru

Vyhotoveno dne: 10.06.2022

Vyhotovil: Český úřad zeměměřický a katastrální - SCD

Vyhotoveno dálkovým přístupem

UPOZORNĚNÍ

na povinnost zákonného nakládání s osobními údaji získanými z katastru nemovitostí

Katastr nemovitostí je v souladu s § 1 odst. 1) zák. č. 256/2013 Sb., o katastru nemovitostí (katastrální zákon) **veřejný seznam**, obsahující soubor údajů o nemovitých věcech, zahrnující jejich soupis, popis, jejich geometrické a polohové určení a zápis práv k těmto nemovitostem. Veřejnost katastru je v souvislostech naší právní úpravy základním předpokladem pro zajištění právní jistoty při nabývání nemovitostí a věcných práv k nim.

Na ochranu osobních údajů, poskytnutých jako součást údajů katastru, se v plném rozsahu vztahuje Obecné nařízení Evropského parlamentu a Rady (EU) 2016/679, o ochraně fyzických osob v souvislosti se zpracováním osobních údajů a o volném pohybu těchto údajů a o zrušení směrnice 95/46/ES (obecné nařízení o ochraně osobních údajů nebo GDPR).

Skutečnost, že některé osobní údaje soukromých osob jsou veřejně dostupnými údaji ve veřejném seznamu, v žádném případě neznámá, že tyto údaje mohou být dále šířeny, zveřejňovány nebo jinak zpracovávány v rozporu s katastrálním zákonem nebo obecným nařízením o ochraně osobních údajů.

Údaje katastru lze užít pouze k účelům uvedeným v § 1 odst. 2 katastrálního zákona, a to

- a) k ochraně práv k nemovitostem, pro účely daní, poplatků a jiných obdobných peněžitých plnění, k ochraně životního prostředí, k ochraně nerostného bohatství, k ochraně zájmů státní památkové péče, pro rozvoj území, k oceňování nemovitostí, pro účely vědecké, hospodářské a statistické;
- b) pro tvorbu dalších informačních systémů sloužících k účelům uvedeným v písmenu a).

Osobní údaje získané z katastru lze zpracovávat pouze při splnění podmínek obecného nařízení o ochraně osobních údajů.

Zpracování osobních údajů je zákonné, pouze pokud je splněna nejméně jedna z níže uvedených podmínek a pouze v odpovídajícím rozsahu:

- a) subjekt údajů udělil souhlas se zpracováním svých osobních údajů pro jeden či více konkrétních účelů;
- b) zpracování je nezbytné pro splnění smlouvy, jejíž smluvní stranou je subjekt údajů, nebo pro provedení opatření přijatých před uzavřením smlouvy na žádost tohoto subjektu údajů;
- c) zpracování je nezbytné pro splnění právní povinnosti, která se na správce vztahuje;
- d) zpracování je nezbytné pro ochranu životně důležitých zájmů subjektu údajů nebo jiné fyzické osoby;
- e) zpracování je nezbytné pro splnění úkolu prováděného ve veřejném zájmu nebo při výkonu veřejné moci, kterým je pověřen správce;
- f) zpracování je nezbytné pro účely oprávněných zájmů příslušného správce či třetí strany, kromě případů, kdy před těmito zájmy mají přednost zájmy nebo základní práva a svobody subjektu údajů vyžadující ochranu osobních údajů, zejména pokud je subjektem údajů dítě.

Zpracováním osobních údajů se ve smyslu čl. 4 GDPR rozumí jakákoliv operace nebo soubor operací s osobními údaji nebo soubory osobních údajů, který je prováděn pomocí či bez pomoci automatizovaných postupů, jako je shromáždění, zaznamenání, uspořádání, strukturování, uložení, přizpůsobení nebo pozměnění, vyhledání, nahlédnutí, použití, zpřístupnění přenosem, šíření nebo jakékoliv jiné zpřístupnění, seřazení či zkombinování, omezení, výmaz nebo zničení.

Při zpracování osobních údajů je nezbytné dodržet rovněž zásady uvedené v článku 5 obecného nařízení o ochraně osobních údajů, se zvláštním důrazem na zásadu zákonnosti, korektnosti a účelového omezení. Práve na získání vybraných osobních údajů, které jsou součástí údajů katastru, nesmějí být dotčena práva a svobody jiných osob.

Prokázané protiprávní nakládání s osobními údaji získanými z katastru může být sankcionováno ve smyslu § 57 katastrálního zákona, resp. čl. 83 obecného nařízení pro ochranu osobních údajů.